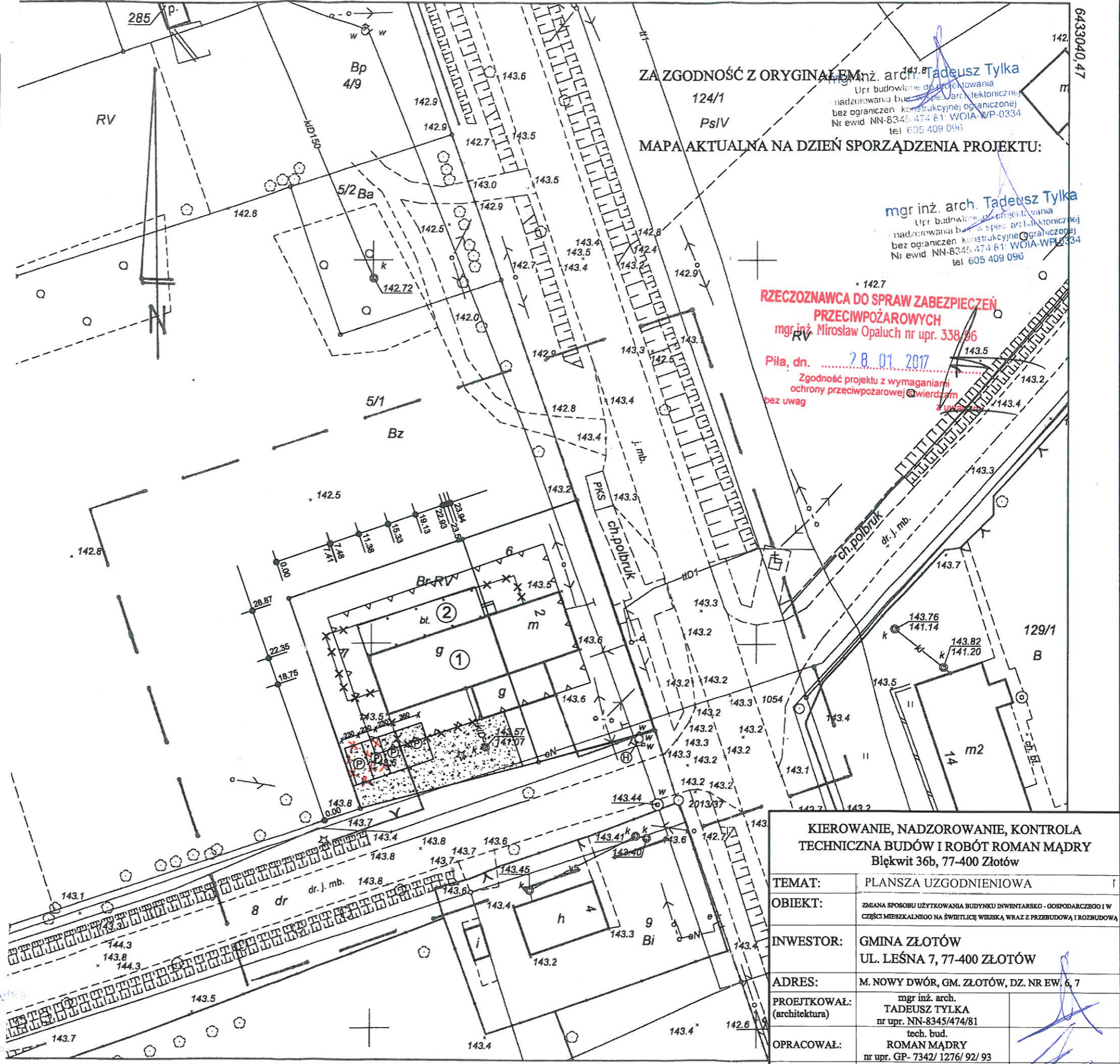


MAPA DO CELÓW PROJEKTOWYCH		
Oznaczenie kancelaryjne zgłoszenia pracy geodezyjnej	Id GN-OD.6641.1693.2016	
Nazwa miejscowości	Nowy Dwór dz 5/1, 6, 7	
Jednostka ewidencyjna	identyfikator	303108_2
	nazwa	gm.Złotów
Obręb ewidencyjny	identyfikator	0052
	nazwa	Nowy Dwór
Skala mapy	1 500	
Nazwa układu	prostokątnych płaskich	2000/18
współrzędnych	układu wysokości	Kronsztadt 86
Oznaczenie obszaru, który był przedmiotem aktualizacji	-----	
Informacje o służebnościach gruntowych mających wpływ na zagospodarowanie gruntów, zlokalizowanych w granicach projektowanej inwestycji	nie badano	
Sekcje mapy	6.199.12.04.1.3	
Data opracowania mapy	17.01.2017	
 Elipsa Maria Barchińska NOWY DWÓR 21/2 77-400 Złotów tel. 737 080 859 NIP. 767450045 REGON 30249514 sporządziła		 GEODETA UPRAWNIONY nr upr. 22611 inż. Maria Barchińska nr uprawnień i podpis geodety
Informacje dodatkowe: Nie wyklucza się istnienia w terenie innych nie wskazanych na niniejszej mapie urządzeń podziemnych które nie zostały zgłoszone do aktualizacji		



ZA ZGODNOŚĆ Z ORYGINAŁEM inż. arch. Tadeusz Tyłka  
124/1  
PsIV  
MAPA AKTUALNA NA DZIEŃ SPORZĄDZENIA PROJEKTU:



RZECZOZNAWCA DO SPRAW ZABEZPIECZEŃ PRZECIWPOŻAROWYCH  
mgr inż. Mirosław Opaluch nr upr. 338/06

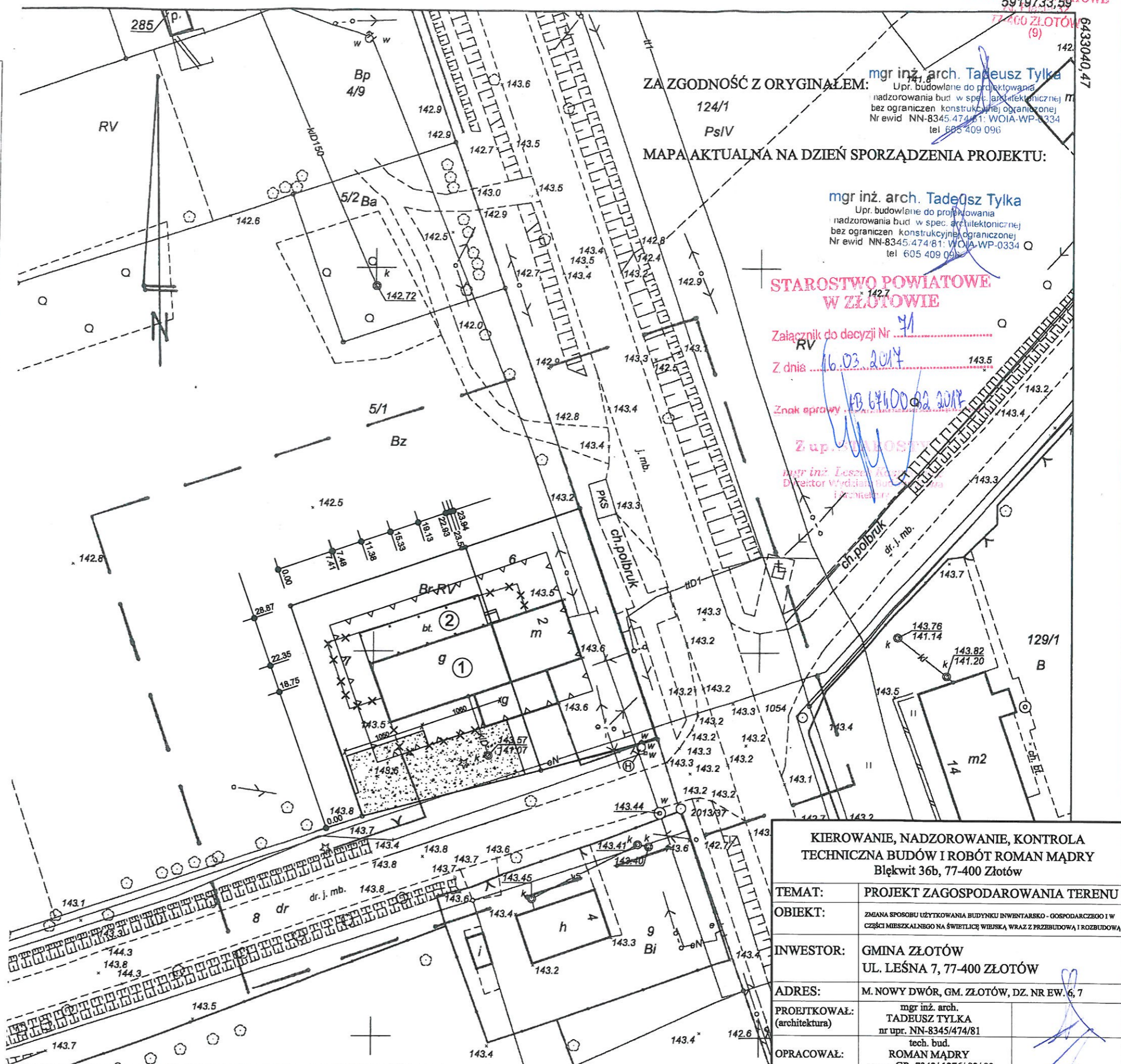
Piła, dn. 28.01.2017  
Zgodność projektu z wymaganiami ochrony przeciwpożarowej  
bez uwag

Poświadczam, że niniejszy dokument został opracowany w wyniku prac geodezyjnych i kartograficznych, których rezultaty zawiera operat techniczny wpisany do ewidencji materiałów państwowego zasobu geodezyjnego i kartograficznego  
**STAROSTA ZŁOTÓWSKI**  
9.3031 2017.09  
(identyfikator ewidencyjny materiału zasobu - operatu technicznego)  
2017-01-11  
(Data wpisania operatu technicznego do ewidencji materiałów zasobu)  
mgr Danuta Marwicka  
KIEROWNIK  
Urząd Powiatowy w Złotowie, ul. Piasta 32  
(imię, nazwisko i podpis osoby reprezentującej organ)

- LEGENDA:**
- 1 - budynek podlegający opracowaniu
  - 2 - projektowana rozbudowa o zadaszenie
  - X - do rozbiórki
  - H - istniejący hydrant
  - - utwardzenia terenu
  - ✗ - wykreślona lub większe parkizyone
- 27.01.2017

KIEROWANIE, NADZOROWANIE, KONTROLA TECHNICZNA BUDÓW I ROBÓT ROMAN MĄDRY Błękit 36b, 77-400 Złotów	
TEMAT:	PLANSZA UZGODNIENIOWA
OBIEKT:	ZMIANA SPOSOBU UŻYTKOWANIA BUDYNKU INWENTARSKO - GOSPODARCZEGO I W CZĘŚCI MIESZKALNEGO NA ŚWIETLICĘ WIEJSKĄ WRAZ Z PRZEBUDOWĄ I ROZBUDOWĄ
INWESTOR:	GMINA ZŁOTÓW UL. LEŚNA 7, 77-400 ZŁOTÓW
ADRES:	M. NOWY DWÓR, GM. ZŁOTÓW, DZ. NR EW. 6, 7
PROJEKTOWAŁ:	mgr inż. arch. TADEUSZ TYŁKA nr upr. NN-8345/474/81
OPRACOWAŁ:	tech. bud. ROMAN MĄDRY nr upr. GP-7342/1276/92/93
NR RYSUNKU:	SKALA: 1:500 PZT
	DATA OPACOWANIA: 02/2017r.

MAPA DO CELÓW PROJEKTOWYCH		
Oznaczenie kancelaryjne zgłoszenia pracy geodezyjnej	Id GN-OD.6641.1693.2016	
Nazwa miejscowości	Nowy Dwór dz 5/1, 6, 7	
Jednostka ewidencyjna	identyfikator	303108_2
	nazwa	gm.Złotów
Obręb ewidencyjny	identyfikator	0052
	nazwa	Nowy Dwór
Skala mapy	1 500	
Nazwa układu współrzędnych	prostokątnych płaskich	2000/18
	układu wysokości	Kronstadt 86
Oznaczenie obszaru, który był przedmiotem aktualizacji	-----	
Informacje o służebnościach gruntowych mających wpływ na zagospodarowanie gruntów, zlokalizowanych w granicach projektowanej inwestycji	nie badano	
Sekcje mapy	6.199.12.04.1.3	
Data opracowania mapy	17.01.2017	
 		
Informacje dodatkowe: Nie wyklucza się istnienia w terenie innych nie wskazanych na niniejszej mapie urządzeń podziemnych które nie zostały zgłoszone do aktualizacji		



STAROSTWO POWIATOWE W ZŁOTOWIE

Załącznik do decyzji Nr 71  
 Z dnia 16.03.2017  
 Znak sprawy: KB 67100/02/2017

Z upr. ...  
 mgr inż. Leszek Kępczyński  
 Dyrektor Wydziału Budownictwa i Gospodarki Nieruchomościami


Poświadczam, że niniejszy dokument został opracowany w wyniku prac geodezyjnych i kartograficznych, których rezultaty zawiera operat techniczny wpisany do ewidencji materiałów państwowego zasobu geodezyjnego i kartograficznego.

**STAROSTA ZŁOTOWSKI**

9.3031.2017.39  
 (identyfikator ewidencyjny materiału zasobu - operatu technicznego)

2017-01-11  
 (Data wpisania operatu technicznego do ewidencji materiałów zasobu)

mgr Danuta Barcińska  
 KIEROWANIE  
 (imię, nazwisko i podpis osoby reprezentującej organ)

- LEGENDA:**
- 1 - budynek podlegający opracowaniu
  - 2 - projektowana rozbudowa o zadaszenie
  - X - do rozbiórki
  - H - istniejący hydrant
  -  - utwardzenia terenu (grunt stabilizowany mechanicznie)

KIEROWANIE, NADZOROWANIE, KONTROLA TECHNICZNA BUDÓW I ROBÓT ROMAN MĄDRY Błękit 36b, 77-400 Złotów		
TEMAT:	PROJEKT ZAGOSPODAROWANIA TERENU	
OBIEKT:	ZMIANA SPOSOBU UŻYTKOWANIA BUDYNKU INWENTARSKO-GOSPODARCZEGO I W CZĘŚCI MIESZKALNEGO NA ŚWIETLICĘ WIEJSKĄ WRAZ Z PRZEBUDOWĄ I ROZBUDOWĄ	
INWESTOR:	GMINA ZŁOTÓW UL. LEŚNA 7, 77-400 ZŁOTÓW	
ADRES:	M. NOWY DWÓR, GM. ZŁOTÓW, DZ. NR EW. 6, 7	
PROJEKTOWAŁ: (architektura)	mgr inż. arch. TADEUSZ TYLKA nr upr. NN-8345/474/81	
OPRACOWAŁ:	tech. bud. ROMAN MĄDRY nr upr. GP-7342/1276/92/93	
NR RYSUNKU: PZT	SKALA: 1:500	DATA OPACOWANIA: 02/2017r.